Landkreis
Landsberg am Lech

Saisonale Betretungsregelungen im Landschaftsschutzgebiet Lechtal-Nord

Am Wasser zeigt sich die Natur von ihrer schönsten Seite!

Insbesondere zum Schutz gefährdeter Arten und Landschaftsbestandteile bestehen am Lech Schutzzonen mit Einschränkungen des Gemeingebrauchs. In dieser Broschüre finden Sie alle Informationen zu den Betretungsregelungen.

Genießen Sie die Zeit in der Natur und halten Sie sich bitte an die Vorgaben!

Die folgenden Einschränkungen gelten…

- an den **Staustufen 18, 19** und **20** von **01. März bis 31. Juli** eines Jahres
- und an den **Staustufen 21** und **22 sogar ganzjährig.**

Rote Markierungen = Betretungsverbot zum Schutz von Flachuferzonen, Feuchtgebieten, wertvollen Auengehölzen und Inseln

Gelbe Markierungen = kein Befahren mit Wasserfahrzeugen und Schwimmkörpern aller Art.

Gesetzliche Grundlage: Landschaftsschutzgebietsverordnung Lechtal-Nord von 12.11.1987
(Verbote gelten nicht für die ordnungsgemäße Ausübung der Angelfischerei, wobei motorisierte Wasserfahrzeuge jedoch stets genehmigungspflichtig sind)

Staustufe 18 bei Kaufering

Staustufe 19 bei Hurlach

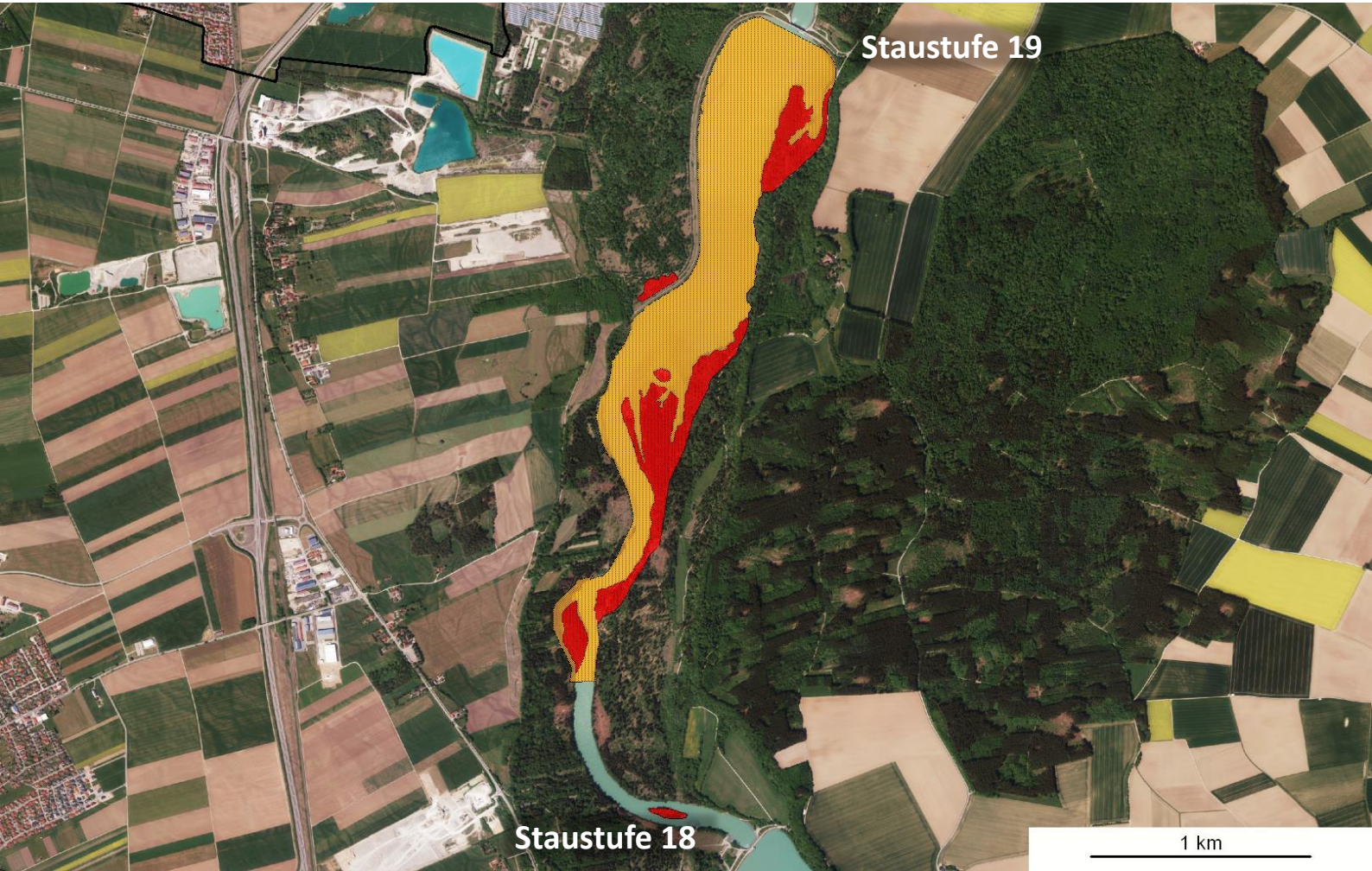

Staustufe 20 bei Scheuring

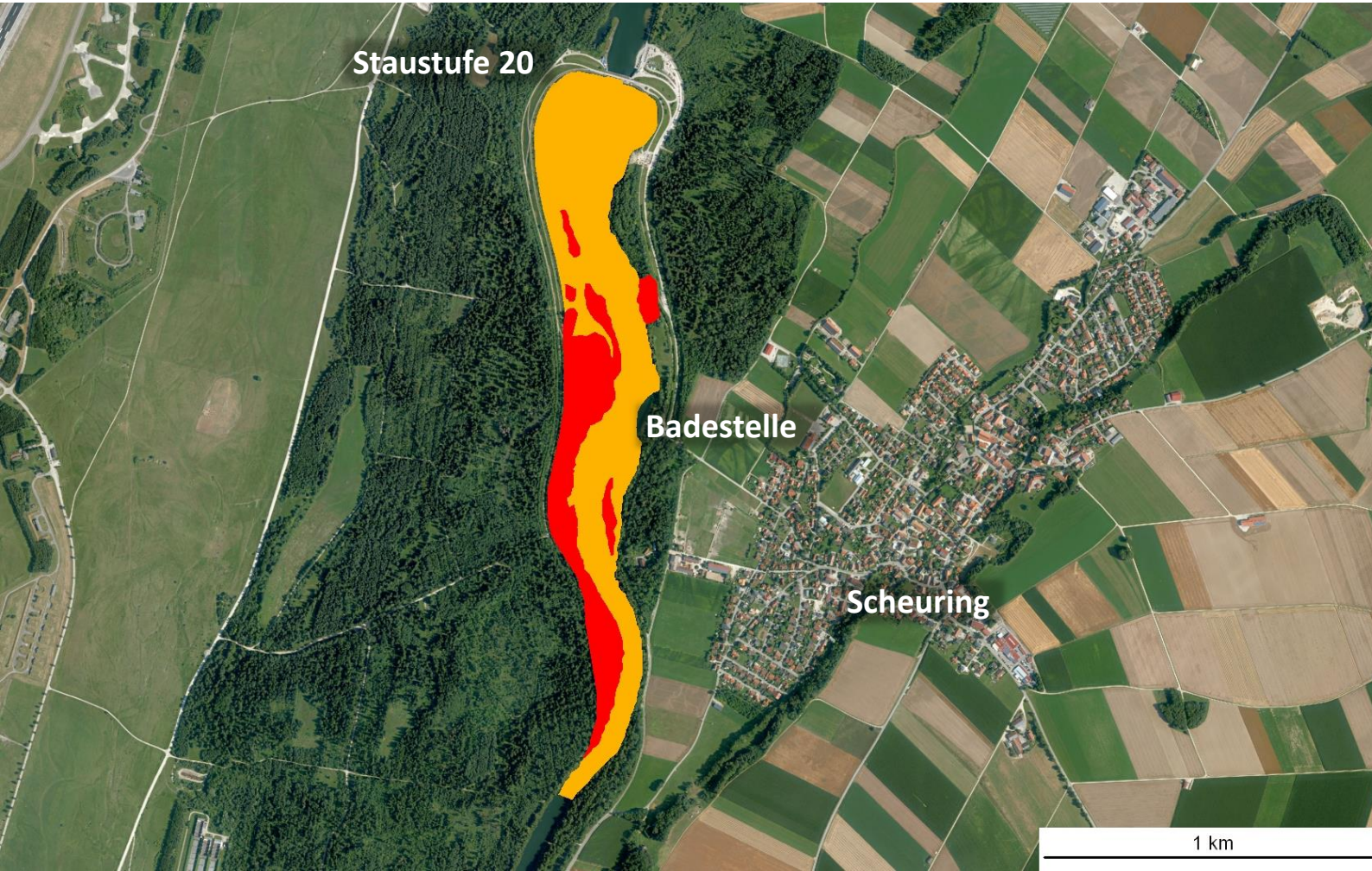

Staustufe 21 bei Prittriching

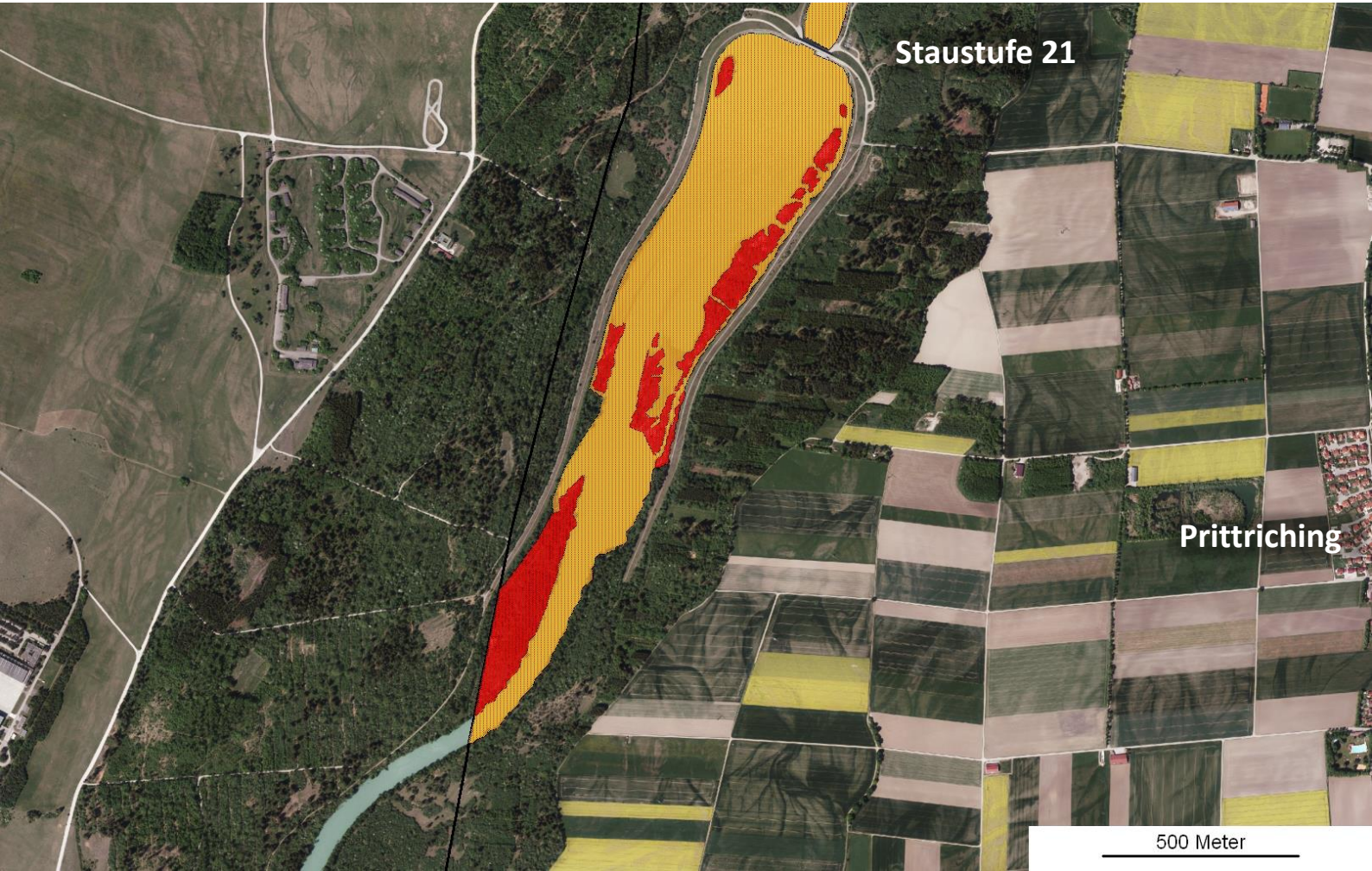

Staustufe 22 bei Unterbergen

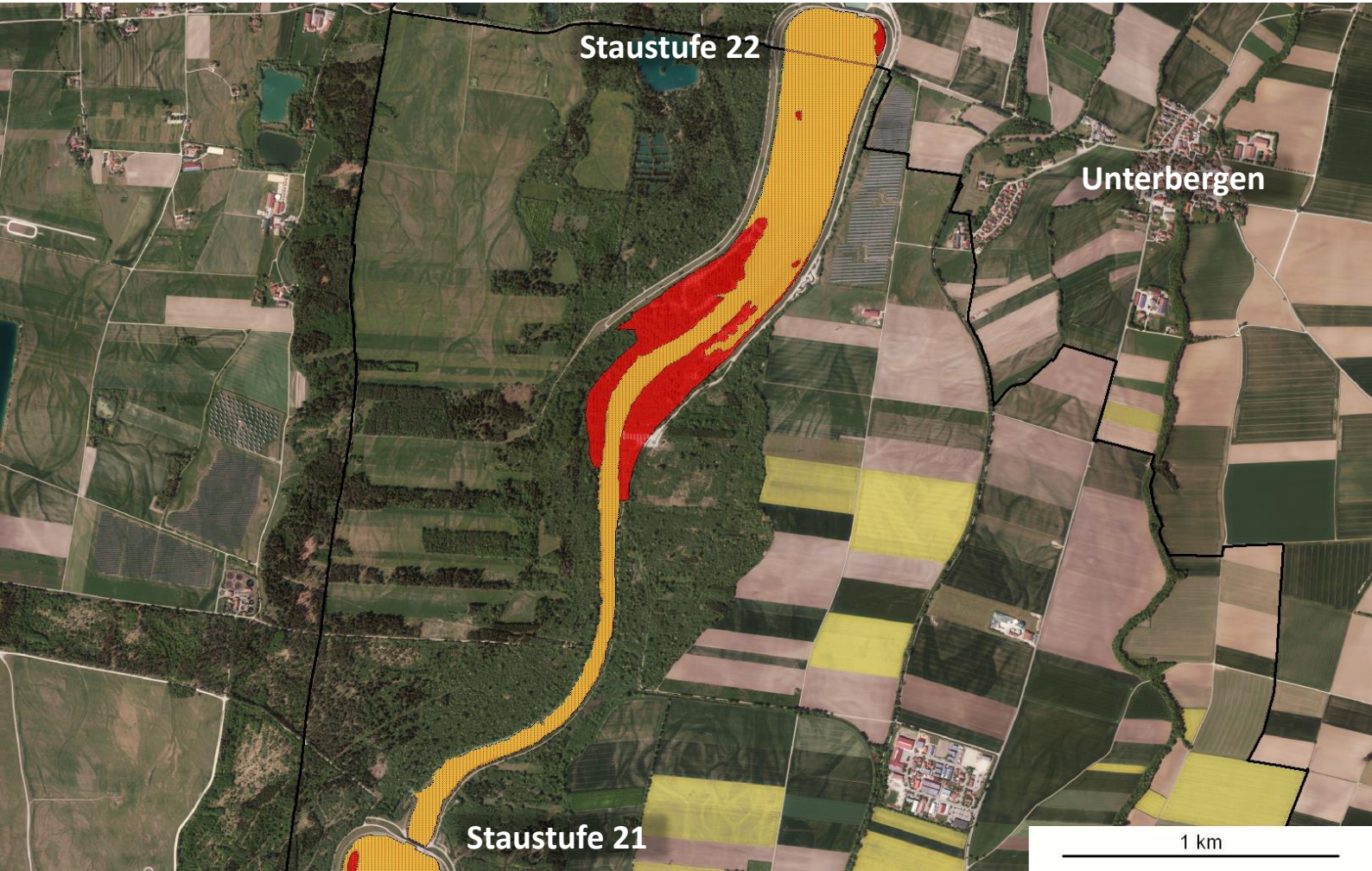

Wenn Sie Fragen zu den Betretungsregelungen oder allgemein zum Landschaftsschutzgebiet Lechtal-Nord haben, steht Ihnen die Untere Naturschutzbehörde jederzeit gerne zur Verfügung.

Mail:	**Naturschutz@LRA-LL.Bayern.de**
Telefon:	**08191-129-1479**
Info:	**www.naturvielfaltlandsberg.de**